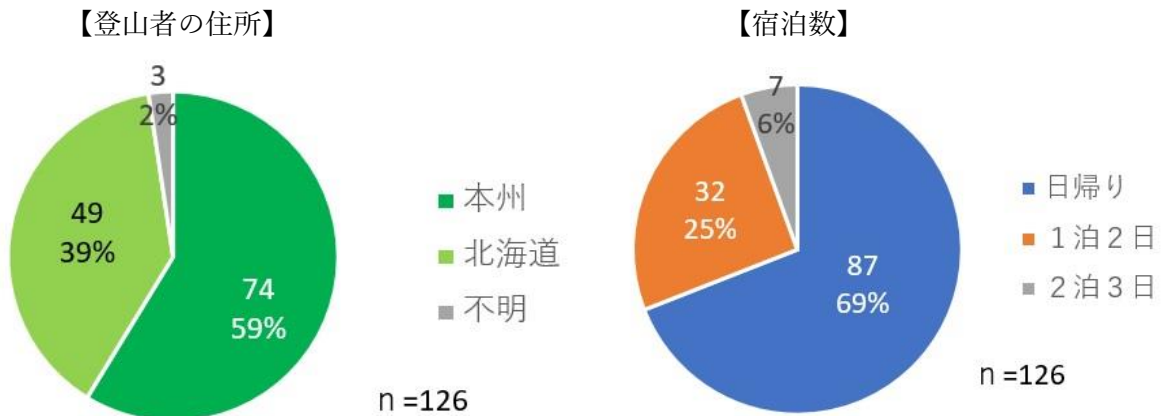
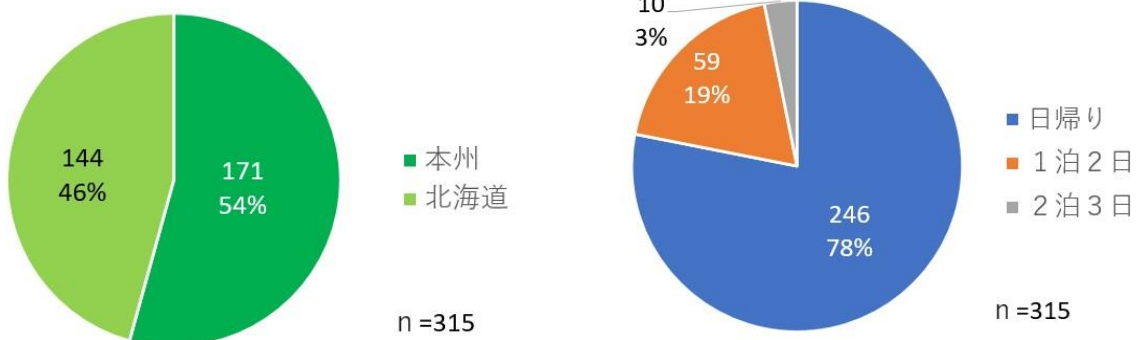


■チロロ林道（二岐沢）コース

（2022年）6月8日～10月16日のデータ。8月8～9日の豪雨で林道崩落。
以後片道8km 徒歩追加。



（2023年）6月11日～10月11日のデータ

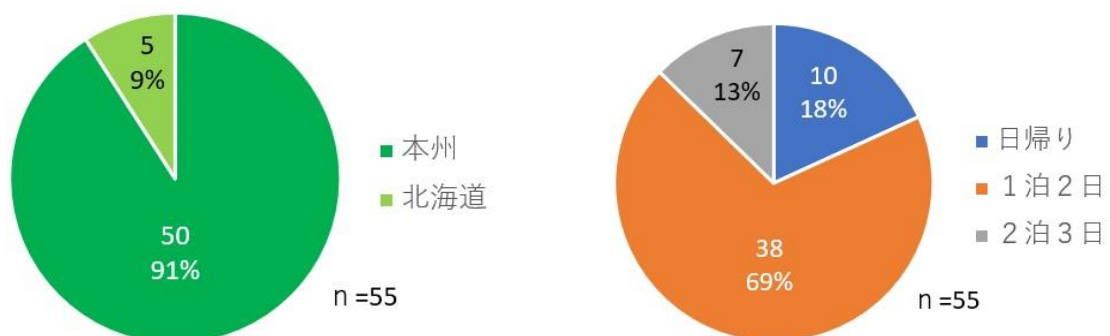


〔考察〕 登山口から往復約25km、累積標高約2550m。2023年登山者数：1006人（入林簿）

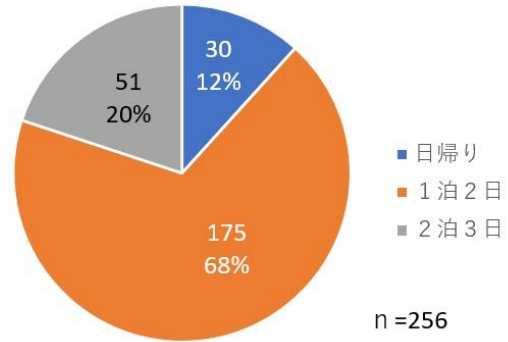
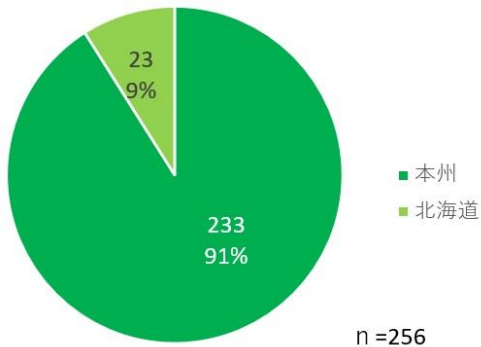
日帰りは約7～21時間とバラツキがある。携帯トイレを使用する登山者も多いと推測される。本州の人は持って帰れない。携帯トイレ回収ボックスは必要と思われる。

■額平川コース

（2022年）7月3日～8月7日。9月10日～29日のデータ。約1カ月林道崩落で通行止。



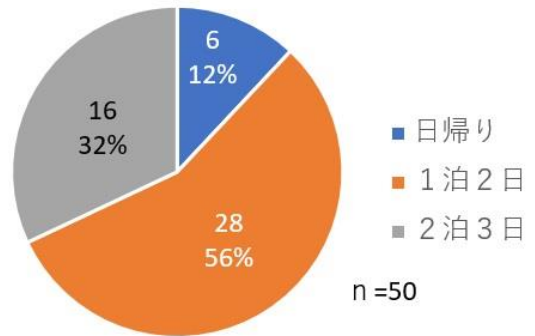
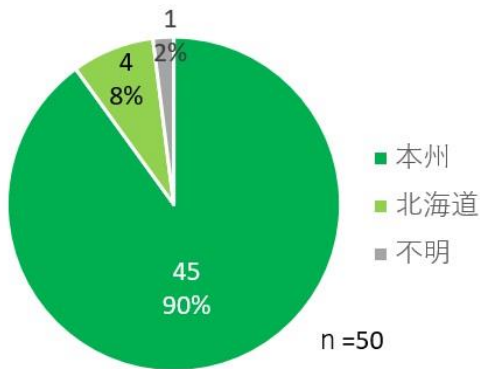
(2023年) 7月2日～9月29日のデータ



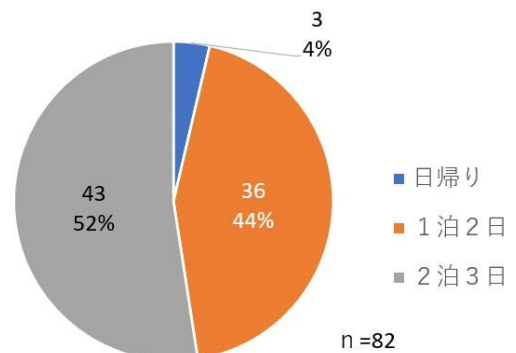
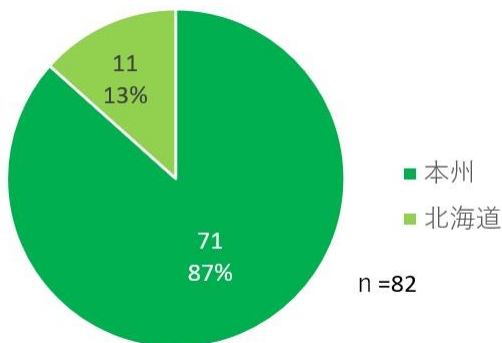
〔考察〕 1泊の人が多い。日帰りは28.4km、累積標高2070m。所要時間は約10～11時間。
幌尻山荘宿泊者：2023年は3107人。

■新冠コース

(2022年) 6月25日～8月15日のデータ。8月16日から林道崩落で通行止め



(2023年) 6月26日～9月26日のデータ



〔考察〕 新冠ポロシリ山荘に泊まって幌尻岳に登る。幌尻岳登山で携帯トイレを使う人が少ないと思うがいと推測される。本州の人は持って帰れない。携帯トイレ回収ボックスは何処かに必要と思われる。新冠ポロシリ山荘宿泊者：2023年は1100人(延2280人)。

(以上)